



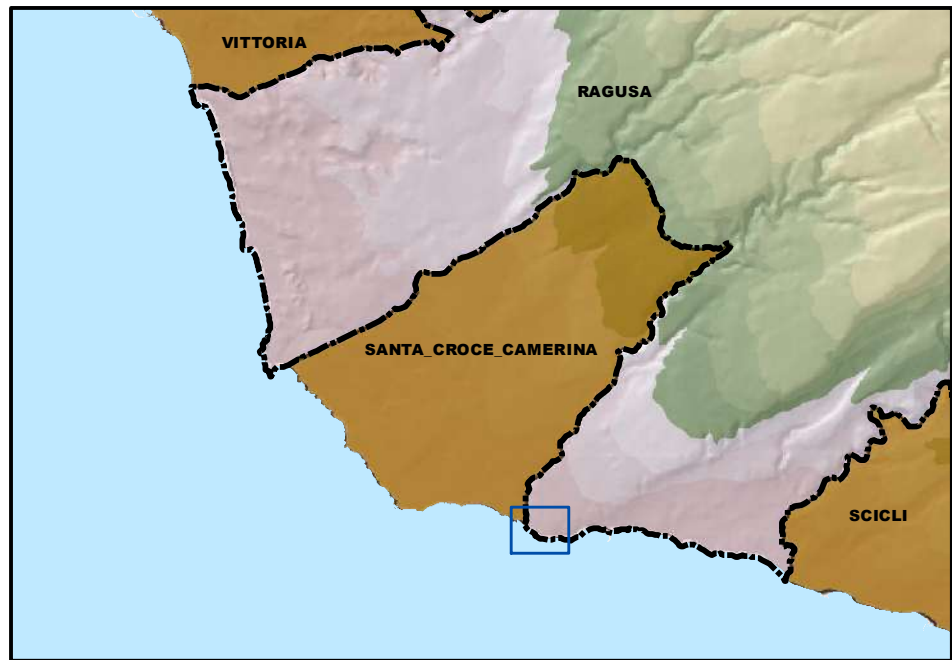
COMUNE DI RAGUSA



PIANO DI UTILIZZO
DEL DEMANIO MARITTIMO

Adeguamento alla L.R. n.3 del 17/03/2016 e D.A. 319/GAB del 05/08/2016

Tavola 2.4 Componenti ambientali e paesaggistiche
Litorale Marina di Ragusa (quadro 8)



PROGETTISTA
Arch. Aurelio Barone

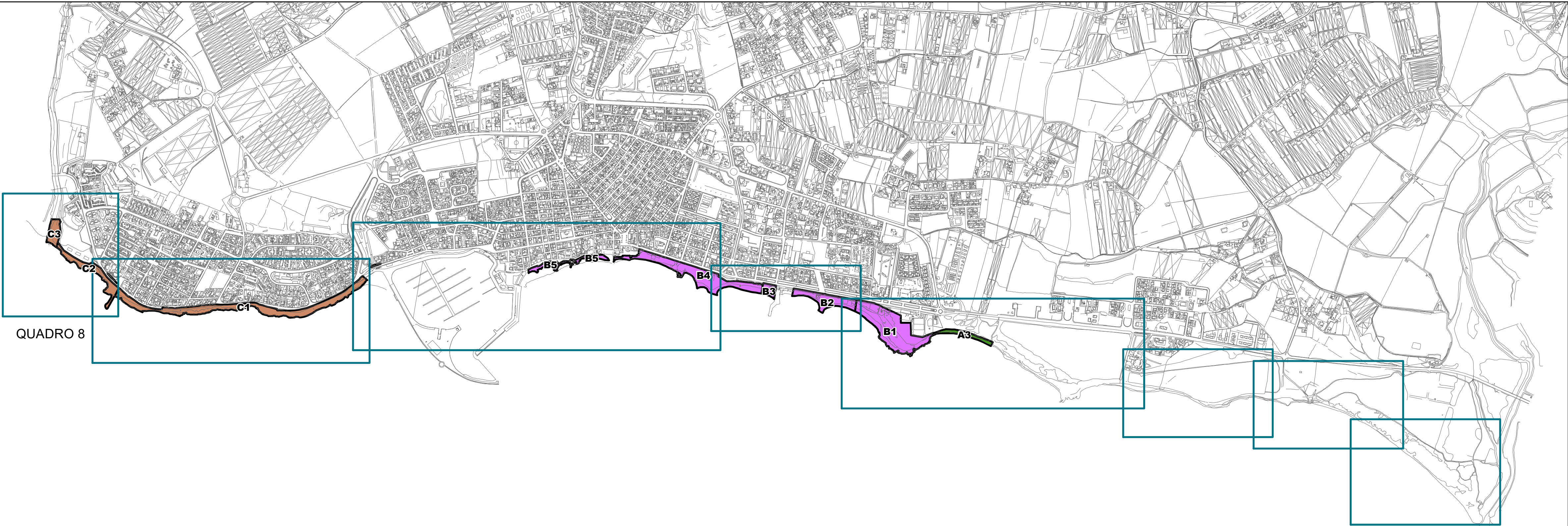
ELABORAZIONI E RAPPORTO AMBIENTALE
Collaborazione esterna
Arch. Pianif. Costanza Dipasquale

COORDINATORE
Responsabile del procedimento
Dirigente del Settore IV
Arch. Marcello Dimarino

L'ASSESSORE ALL'URBANISTICA
Salvatore Corallo

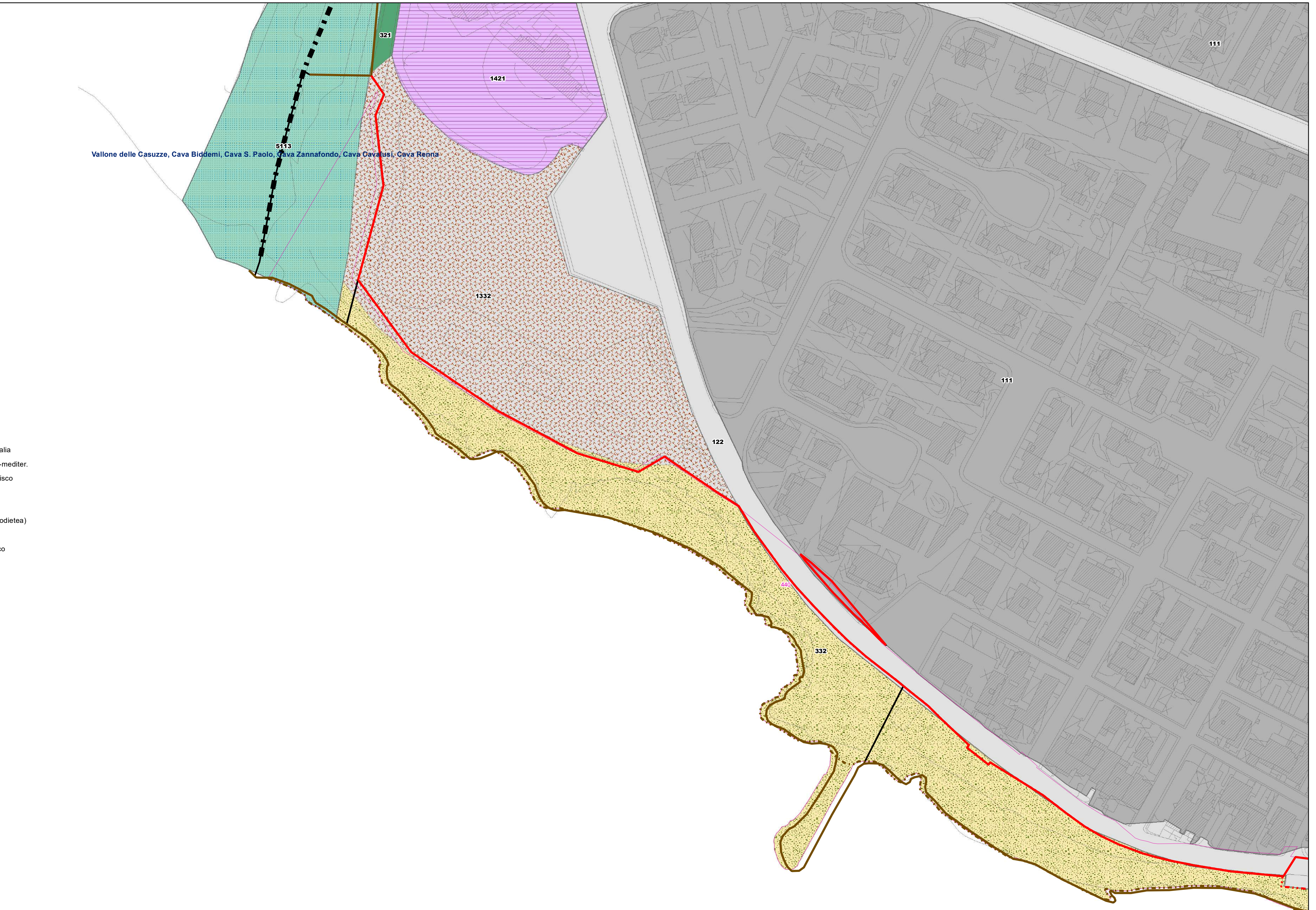
IL SINDACO
Ing. Federico Piccitto

Dicembre 2016



QUADRO D'UNIONE - Scala 1:10.000

| | |
|--|---|
| Limiti amministrativi | Catasto |
| Limiti comunali | Dividente Demaniale SiD |
| Demanio Forestale Regionale | Dividente Demaniale Revisione |
| Siti di Importanza Comunitaria | Linea di Costa SiD |
| RNSB Macchia Foresta del F.Irmino | Linea di Costa Revisione |
| RNO Pino d'Aleppo | Aree del Demanio Marittimo Regionale |
| Edifici di interesse storico | Area A - Riserva - Spiaggia degli americani |
| Aree portuali di competenza regionale | Area B - Marina di Ragusa centro |
| Concessioni demaniali marittime esistenti | Area C - Punta di Mola, T. Biddemi |
| Aree in concessione demaniale ai privati | Area D - Branco Piccolo, Passo Marinaro |
| Aree in concessione demaniale al Comune di Ragusa | Area E - Punta Braccetto, Randello |
| Beni immobili sul demanio marittimo | Area F - Kamarina |
| Faro di Marina di Ragusa | Zone del Demanio Marittimo Regionale |
| Accessi al demanio marittimo esistenti | |
| Accesso pedonale | |
| Accesso persone con ridotta o impedita capacità motoria o sensoriale | |
| Scarichi di acque bianche | |
| Corridoi di allagio | |
| Specie di interesse | Leopoldia gussonei Parl. |
| Ajuga orientalis L. | Limoniastrum monopetalum (L.) Boiss. |
| Aristolochia clusii Lojac. | Limonium hyblaenum Brullo |
| Crucianella rupestris Guss. | Retama raetam (Forsskål) Webb et Berth. subsp. gus |
| Desmazeria pignattii Brullo et Pavone | Rhus pentaphylla (Jacq.) Desf. |
| Helichrysum conglobatum (Viv.) Steud. var. compact | Rhus tripartita (Ucria) Grande |
| Juniperus oxycedrus subsp. macrocarpa (Sm.) Ball | Suaeda vera J.F. Gmelin |
| Launaea fragilis (Asso) Pau | Trigonella maritima Delle |
| DIRETTIVA 92/43/CEE allegato I | 5320 - Garighe costiere ad Helichrysum |
| 1240 - Scogliere con vegetaz. delle coste medit.(Limonium endemici) | 5330 - Boscaglie a Quercia spinosa dell'Italia |
| 1420 - Arbusteti termofili a limoniastrum monopetalum | 5330 - Cespuglieti, roveti e garighe termo-mediterr. |
| 1430 - Macchia alo-nitrofila a Salsola | 5330 - Macchia bassa ad Olivastro e Lentisco |
| 2110 - Dune mobili embrionali | 5333 - Formazioni a Palma nana |
| 2120 - Dune mobili del cordone litorale con Ammophila arenaria | 5335 - Retameto delle coste siciliane |
| 2210 - Dune consolidate (Crucianellion maritimae) | 6220 - Prati aridi mediterr. (Thero-Brachypodietea) |
| 2250 - Ginepri e macchia delle dune (Juniperus o. ssp. macrocarpa) | 6220* - Praterie ad Hyparrhenia hirta |
| 2250* - Boscaglie a Quercia spinosa dell'Italia | 92A0 - Boscaglie a galleria di Picea italica |
| 2250* - Dune consolidate (Crucianellion maritimae) | 92D0 - Formazioni a tamerici |
| 2250* - Ginepri e macchia delle dune (Juniperus o. ssp. macrocarpa) | 9340 - Leccete sud-italiane e siciliane |
| 3280 - Fiumi mediterranei a flusso permanente | |
| Uso del suolo (Corine Land Cover) | 231 - Sistemi culturali e particellari complessi |
| 111 - Zone residenziali a tessuto continuo | 31211 - Pinete artificiali a Pinus pinea |
| 1121 - Case sparse | 31212 - Pinete artificiali a pini e cipressi |
| 1122 - Piccoli agglomerati | 3133 - Formazioni ad acacie |
| 1123 - Aziende agricole e annessi, casali, masserie | 3134 - Comunità di specie infestanti a Nicotiana glauca |
| 121 - Aree industriali, commerciali e dei servizi | 321 - Aree a pascolo naturale e praterie |
| 122 - Reti stradali | 3211 - Pascoli termo-xerofili mediterranei |
| 1332 - Suoli rimaneggiati o artefatti | 3211 - Praterie aride calcaree |
| 141 - Aree verdi urbane | 3212 - Praterie aride silicicole |
| 1412 - Aree incolte urbane | 3212 - Praterie aride silicicole a Saccharum |
| 1421 - Campeggi e strutture turistico-ricettive | 3213 - Prati umidi con alte erbe |
| 1422 - Aree sportive | 322 - Cespuglieti, arbusteti |
| 151 - Siti archeologici | 322 - Cespuglieti, arbusteti (con specie ornamentali) |
| 21111 - Seminativi semplici | 32321 - Gariga a cisto e rosmarino |
| 21121 - Seminativi arborato con carrubi, olivi | 3311 - Vegetazione psammofila litorale |
| 21211 - Colture intensive in pieno campo | 332 - Scogliere, falesie |
| 21212 - Colture protette | 4111 - Formazioni ad Arundo donax |
| 213 - Vivai | 42111 - Formazioni a Imperata cilindrica |
| 221 - Agrumeti | 5111 - Torrenti |
| 222 - Vigneti | 5113 - Canali artificiali |
| 223 - Oliveti | 5121 - Piccoli invasi |
| 224 - Carrubeti | Opere rigide a mare |
| 2251 - Eucaliteto | |



QUADRO 8 - Scala 1:1.000 (Cartografia SIDERSI)