



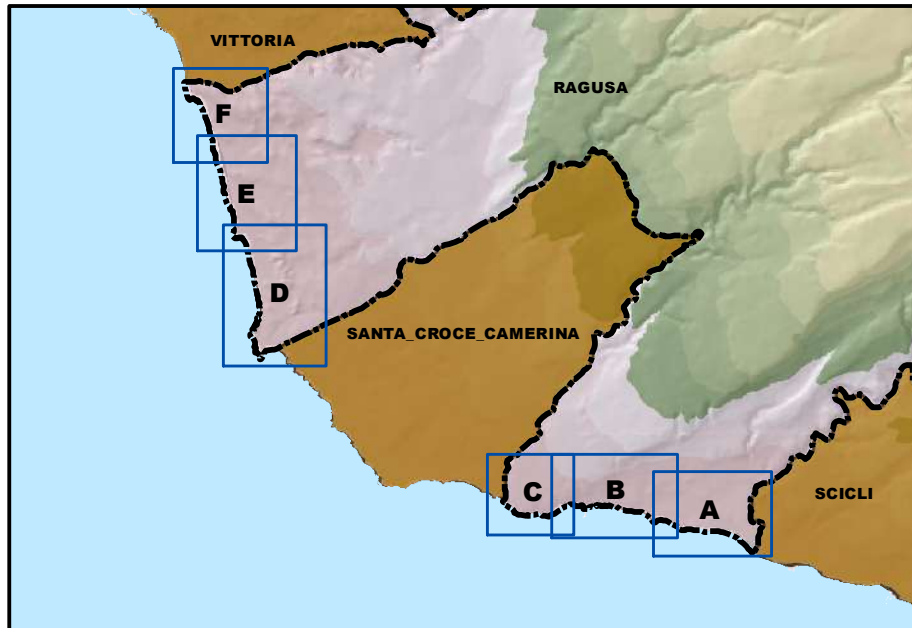
COMUNE DI RAGUSA



PIANO DI UTILIZZO DEL DEMANIO MARITTIMO

Adeguamento alla L.R. n.3 del 17/03/2016 e D.A. 319/GAB del 05/08/2016 e s.m.i.

Tavola 1. Componenti ambientali e paesaggistiche



PROGETTISTA
Arch. Aurelio Barone

ELABORAZIONI E RAPPORTO AMBIENTALE
Collaborazione esterna
Arch. Pianif. Costanza Dipasquale

COORDINATORE
Responsabile del procedimento
Dirigente del Settore IV
Arch. Marcello Dimartino

L'ASSESSORE ALL'URBANISTICA
Salvatore Corallo

IL SINDACO
Ing. Federico Piccitto

Dicembre 2016

Limiti amministrativi

- Limiti comunali
- Demanio Forestale Regionale
- Siti di Importanza Comunitaria
- RNSB Macchia Foresta del F.Irminio
- RNO Pino d'Aleppo
- Corpi idrici superficiali
- Dividente Demaniale SID
- Dividente Demaniale - Proposta di revisione
- Linea di Costa SID
- Linea di Costa - Proposta di revisione

- #### Viabilità
- Viabilità principale di collegamento extraurbano
 - Viabilità principale di collegamento urbano
 - Viabilità extraurbana secondaria
 - Viabilità di penetrazione

Concessioni demaniali marittime esistenti

- Concessioni demaniali marittime esistenti

Aree in concessione demaniale al Comune di Ragusa

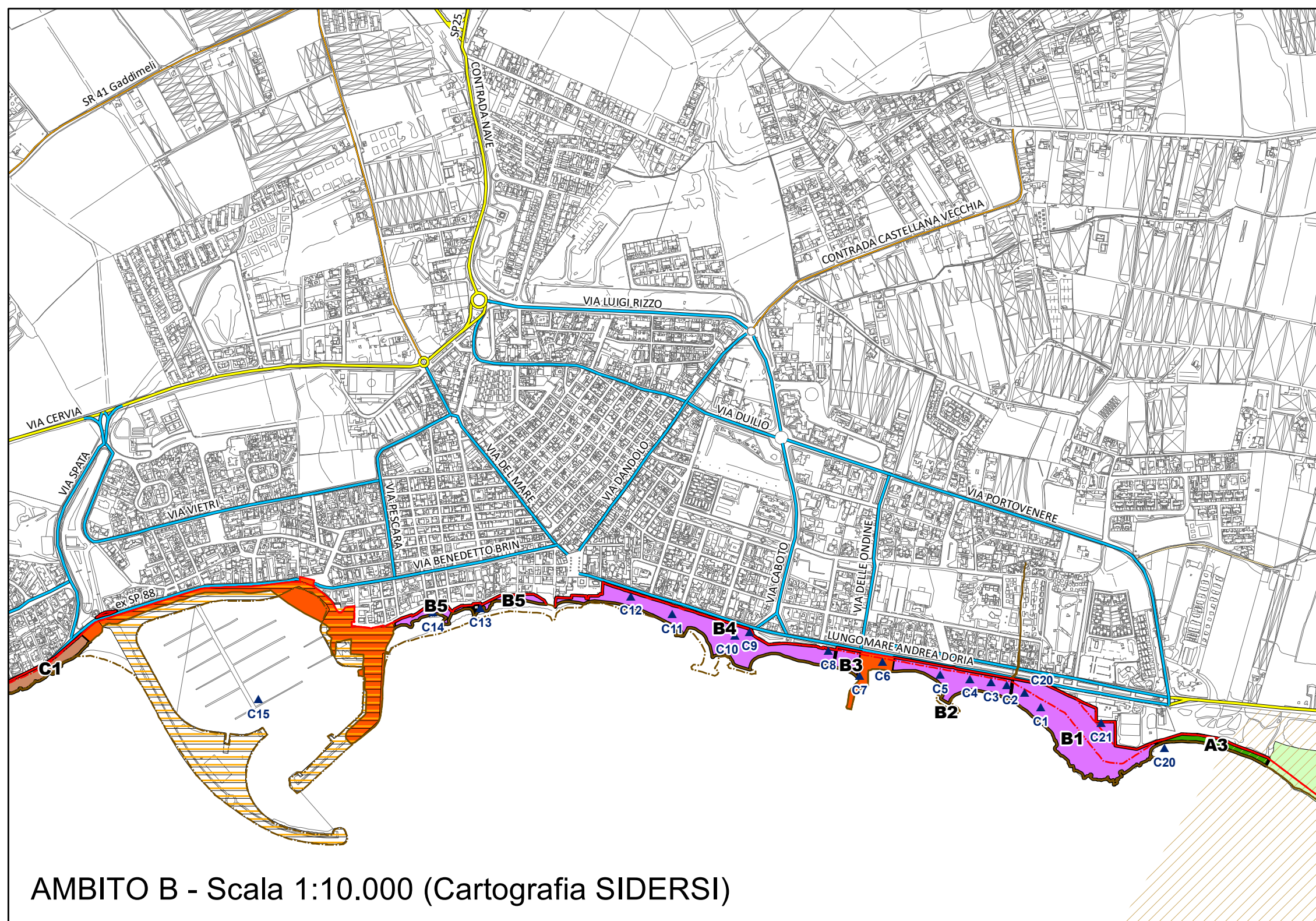
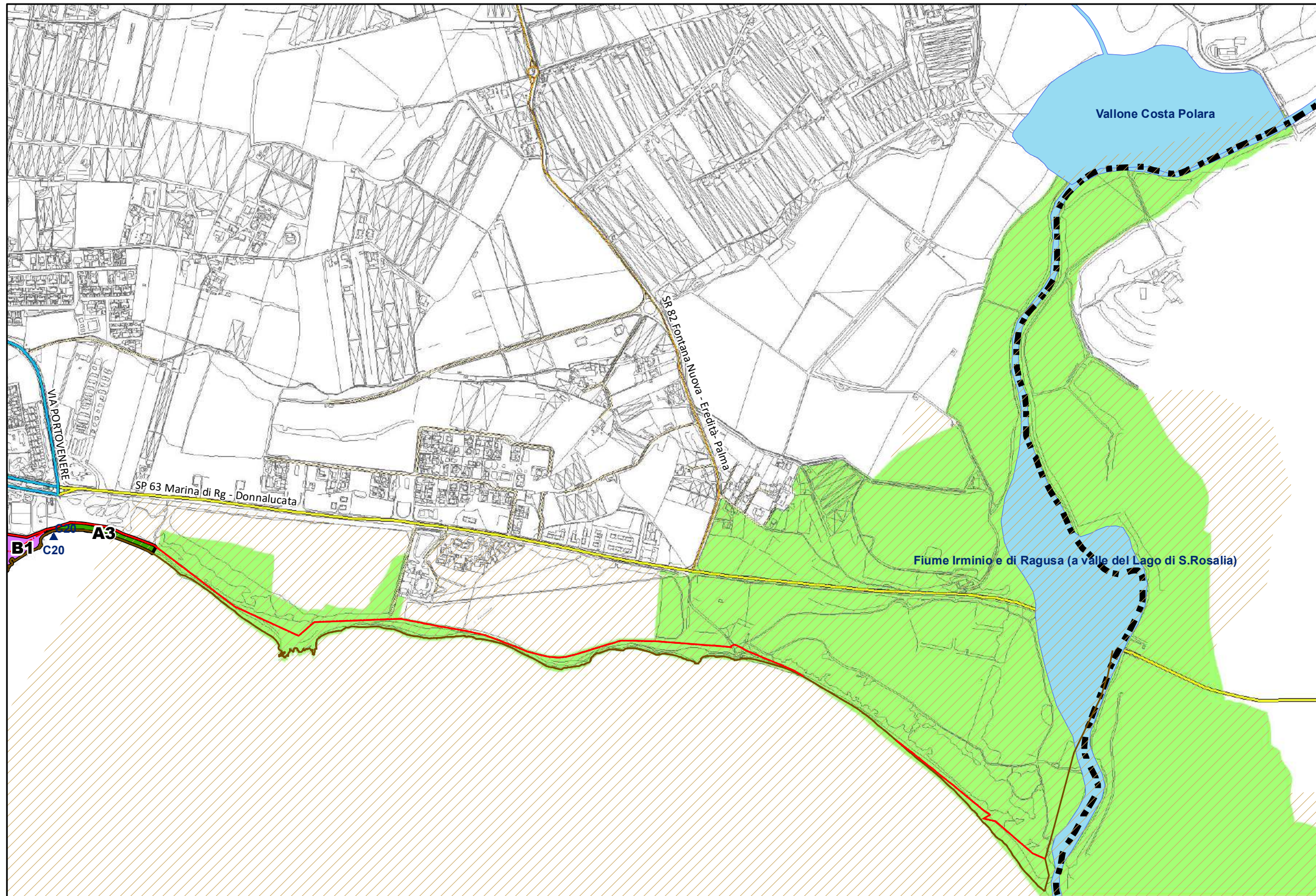
- C11, Rotonda
- C15, Porto turistico di Marina

Aree in concessione demaniale ai privati

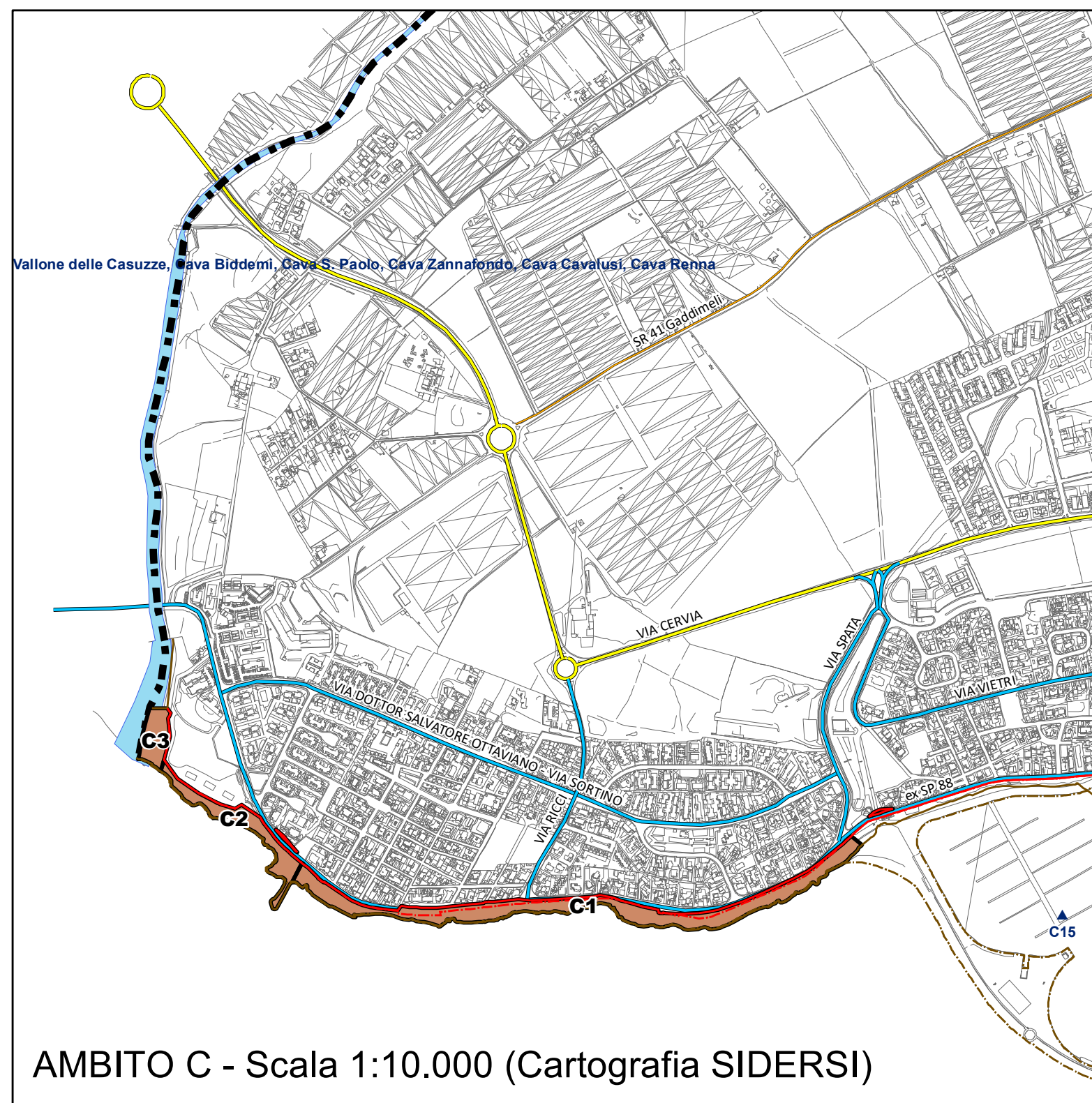
- C1, Baia del Sole
- C2, Trattoria da Carmelo
- C3, Ristorante il Delfino
- C4, Framon Hotels
- C5, Baja Beach Club
- C6, Circolo Velico Scirocco
- C7, Circolo Nautico Andrea Doria
- C8, Cassarino
- C9, Bar Gino Paolo
- C10, Margarita Beach
- C12, Lido Azzurro Ristorante da Serafino
- C13, Marsa A'Rillah Y.C.
- C14, La Ola beach
- C16, Chalet Coco Mario
- C17, Donnafugata Resort
- C18, LS Group
- C19, Club Med
- C20, SOGIMARS
- C21, SOGIMARS

Zone del Demanio Marittimo Regionale

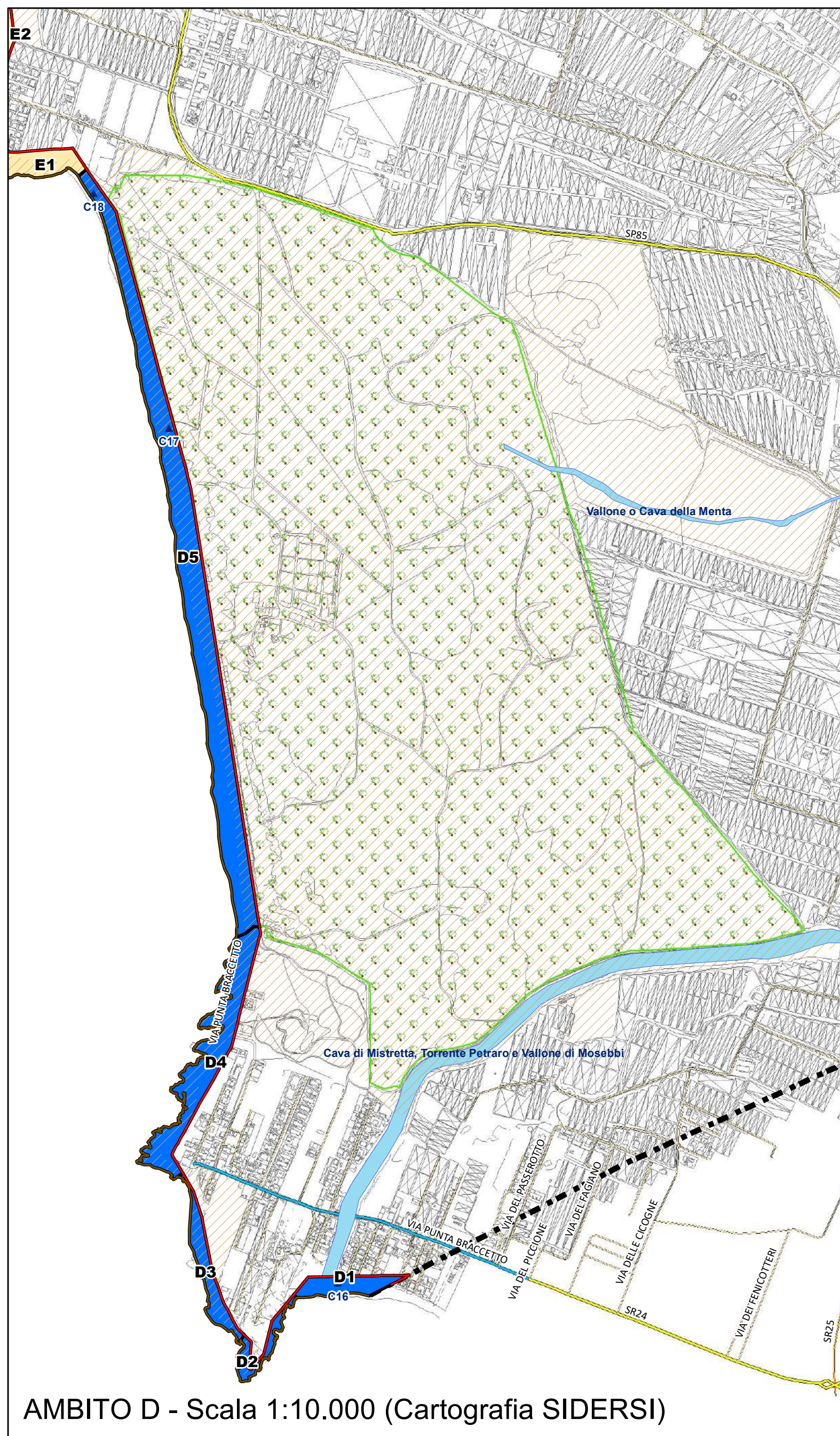
- Zone del Demanio Marittimo Regionale
- A3 - Depuratore
- B1 - Ex Cimitero
- B2 - Via Chioggia
- B3 - Club sportivi
- B4 - Lungomare
- B5 - Dogana
- C1 - S. Barbara
- C2 - Punta di Mola
- C3 - Biddemi
- D1 - PB Arenile di levante
- D2 - Torre
- D3 - PB Arenile di ponente
- D4 - Canalotti
- D5 - Randello
- E1 - Scogliera Branco Grande
- E2 - Arenile Branco Grande
- E3 - Arenile Branco Piccolo
- F1 - Arenile Club Med
- F2 - Necropoli di Kamarina



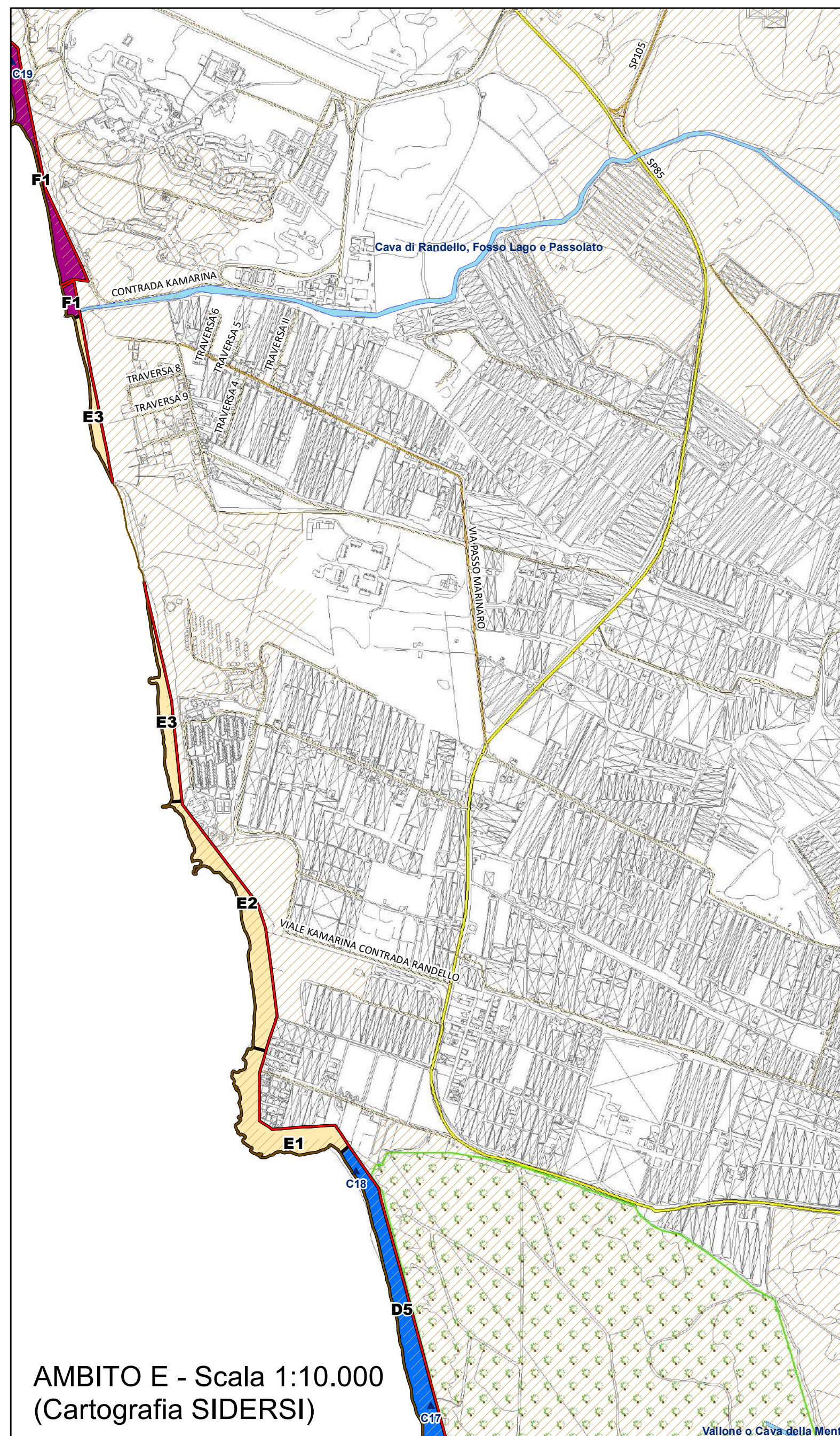
AMBITO B - Scala 1:10.000 (Cartografia SIDERSI)



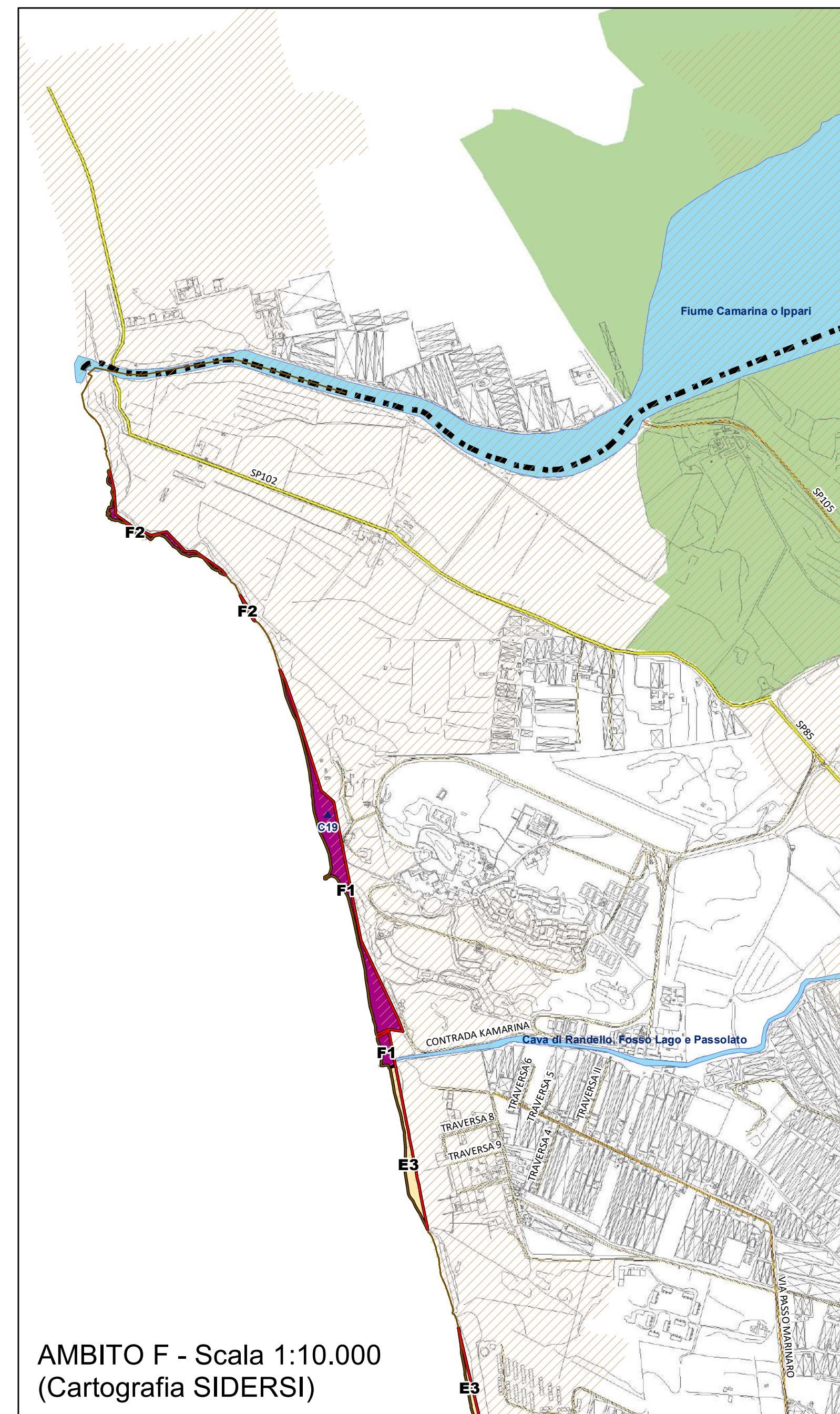
AMBITO C - Scala 1:10.000 (Cartografia SIDERSI)



AMBITO D - Scala 1:10.000 (Cartografia SIDERSI)



AMBITO E - Scala 1:10.000
(Cartografia SIDERSI)



AMBITO F - Scala 1:10.000
(Cartografia SIDERSI)