



CITTA' DI RAGUSA
DETERMINAZIONE SINDACALE

Sedute VII
Sedute III
21/07

N° <u>115</u>	OGGETTO : CONFERIMENTO DI INCARICO PROFESSIONALE PER STUDIO GEOLOGICO CON PROCEDURA NEGOZIATA AI SENSI DEGLI ARTT. 91, COMMA 2 E 57 COMMA 6 DEL D.LGS 163/06 RELATIVO AL PROGETTO DI RIQUALIFICAZIONE DELLA VIABILITA' DI VIA PESCHIERA .
Data _____	
20 LUG. 2010	

Dimostrazione e della disponibilità dei fondi:

Bilancio 2010.. Competenze Res Capitolo 2345 spese
per imp. 1590/98 - L.p 480/10
Funz. 1 Serv. 8 Interv. 1
Addi _____

Il Ragioniere Capo

Parere del Responsabile del Servizio in merito alla regolarità tecnica:

Si esprime parere FAVOREVOLE

Ragusa li 8 - 7 - 2010

Il Dirigente o Responsabile Del Servizio

Parere del Responsabile di Ragioneria in merito alla regolarità contabile:

Si esprime parere FAVOREVOLE

Ragusa li 14/7/10

Il Responsabile Di Ragioneria

Per l'assunzione dell'impegno di spesa, si attesta la regolare copertura finanziaria, ai sensi dell'art. 55, comma 5° della legge 08/06/1990, n. 142 recepito dalla L.R. n. 48/91.

Il Responsabile Del Servizio Finanziario

Ragusa li _____

Si esprime PARERE FAVOREVOLE all'adozione dell'atto di cui all'oggetto sotto il profilo della sua legittimità.

Ragusa li 15.07.2010

Il Segretario Generale



IL DIRIGENTE SETTORE VII

Propone l'adozione della seguente Determinazione Sindacale, come di seguito illustrata :

- L'Amministrazione ha la necessità di conferire un incarico professionale per uno studio geologico relativo al progetto di " Riqualificazione DELLA VIABILITÀ DI VIA PESCHIERA IN RAGUSA 1864 " il cui termine di presentazione scade il 19/07/2010 ;

- Il progetto in questione è stato inserito nell'ambito dell'attuazione territoriale dell'asse VI Sviluppo Urbano Sostenibile del Dipartimento Programmazione del P.Q. FESR 2007-2013 ;

- Che per il raggiungimento dell'obiettivo, si è reso necessario attivare la procedura negoziata di cui agli Artt. 91 comma 2 e 57 comma 6 del D.Lgs n. 163/2006 , che ha comportato una spesa di € 2.500,00 compreso IVA e contributi previdenziali, onnicomprensiva a titolo di rimborso spese da liquidarsi dopo l'approvazione in linea tecnica del progetto definitivo .La restante parte dell'onorario stabilito nello schema del disciplinare , sarà corrisposta al professionista, con l'adeguamento del ribasso offerto , solo ed esclusivamente se il progetto perverrà a finanziamento, secondo il disposto della sentenza della Corte di Cassazione n. 18450/05 del 19/06/2005 .

- Con Determina Dirigenziale n. 1603 del 19.07.2010 è stato approvato il verbale di procedura negoziata per l'affidamento dei servizi di studi geognostici a supporto della progettazione definitiva ed esecutiva dell'intervento di cui trattasi, dal quale si evince, che l'offerta più vantaggiosa per l'Amministrazione è quella del Dott. Donato Causapruno , con sede in Ragusa via Migliorisi n.47, con il ribasso del 6,40% sul prezzo posto a base d'asta di € 16.678,30 oltre IVA e contributi previdenziali e perciò di € 15.610,89 al netto ;



- Ritenuto pertanto, di dover affidare l'incarico relativo all'oggetto al Dott. Donato Causapruno con sede in Ragusa Via Migliorisi n. 47 ;

Per quanto sopra, si propone al Sindaco di determinare in merito

Proposta e disciplinare d'incarico , parte integrante e sostanziale

IL DIRIGENTE DEL SETTORE VII

Arch. Ennio Torrieri



IL SINDACO

Vista la proposta del dirigente settore VII Arch. Ennio Tomieri prot. n. _____ del _____;

Visti i pareri favorevoli espressi dai Responsabili in ordine alla regolarità tecnica e contabile, il parere di Legittimità espresso dal Segretario Generale nonché l'attestazione della copertura finanziaria da parte del Capo Settore Ragioneria;

Visto l'art. 41 della L.R. 26/93, che attribuisce alla Giunta Municipale la competenza nelle materie indicate nell'art. 15 della L.R. 44/91, così consolidandosi l'indirizzo normativo in ordine alla individuazione del Sindaco quale Organo a competenza generale;

Considerato che la materia in oggetto del presente provvedimento non rientra tra quelle indicate nel sopracitato art. 15 della L.R. 44/91, per cui il provvedimento stesso rientra nella competenza sindacale;


Vista la circolare Assessorato Regionale EE.LL. n. 15 del 31.10.2002 pubblicata nella GURS del 08.11.2002;

Vista la L.R. 61/81 e la L.R. 31/90, la legge 109/94 nel testo coordinato con la LL.RR. 07/02, 07/03, 16/05

DETERMINA

- 1) Conferire al Dott. Donato Causapruno, iscritto al n. 1774 dell'Ordine Regionale dei Geologi con studio tecnico in Ragusa via Migliorisi n. 47, l'affidamento dei servizi di studi geognostici a supporto della progettazione definitiva ed esecutiva dell'intervento di " **RIQUALIFICAZIONE DELLA VIABILITÀ DI VIA PESCHIERA IN RAGUSA IMA** " *di Donato.*
- 2) Approvare il disciplinare d'incarico che regola il rapporto delle parti che si allega alla presente per farne parte integrante e sostanziale.
- 3) Corrispondere al professionista suindicato la somma di € 2.500,00 onnicomprensiva a titolo di rimborso spese, dopo l'approvazione in linea tecnica del progetto definitivo, mentre la restante parte sarà corrisposta al professionista solo ed esclusivamente se il progetto perverrà a finanziamento;
- 4) Dare atto, secondo il disposto della sentenza della Corte di Cassazione n. 18450/05 del 19.05.2005 che la restante parte dell'onorario sarà corrisposta al professionista solo ed esclusivamente se il progetto perverrà a finanziamento;
- 5) Dare atto, che la somma di € 2.500,00 onnicomprensiva, come sopra motivata è impegnata *Pop. 9345*
Res. imp. 1590/92- Rip. 180/10

IL SINDACO
Emanuele Di Pasquale



Il sottoscritto messo comunale attesta che copia della presente determinazione è stata affissa all'Albo Pretorio il 21 LUG. 2010 fino al 04 AGO. 2010 per quindici giorni consecutivi.

Ragusa, li 21 LUG. 2010

IL MESSO COMUNALE
IL MESSO NOTIFICATORE
(Licitra Giovanni)

Certifico che, contestualmente all'affissione all'Albo, la determinazione è stata trasmessa in copia al Presidente del Consiglio, ai sensi del 3° comma dell'art.8 della L.R. n.39/97

Ragusa, li 21 LUG. 2010

V.
IL SEGRETARIO GENERALE
IL V. SEGRETARIO GENERALE
Dott. Francesco Lumiera

Il sottoscritto messo comunale attesta che copia della presente determinazione è rimasta affissa all'Albo Pretorio per quindici giorni consecutivi dal 21 LUG. 2010 al 04 AGO. 2010

Ragusa, li

IL MESSO COMUNALE

Certificato di avvenuta pubblicazione della determinazione

Vista l'Attestazione del messo comunale, certifico che la presente determinazione, è stata affissa all'Albo Pretorio di questo Comune il giorno 21 LUG. 2010 ed è rimasta affissa per quindici giorni consecutivi decorrenti dal 21 LUG. 2010 senza opposizione.

Ragusa, li

IL SEGRETARIO GENERALE

CITTA' DI RAGUSA

Per Copia conforme da servire per uso amministrativo.

21 LUG. 2010


Ragusa, li



V.
IL SEGRETARIO GENERALE

IL V. SEGRETARIO GENERALE
Dott. Francesco Lumiera

N. _____ di raccolta



COMUNE DI RAGUSA

SETTORE VII – Assetto ed Uso Del Territorio

Disciplinare per il conferimento dell'incarico dello studio geologico-tecnico relativo al progetto di “ Riqualficazione della viabilità di Via Peschiera in Ragusa Ibla.”

SCHEMA DI SCRITTURA PRIVATA

L'anno duemiladieci, il giorno _____ del mese di _____ negli uffici del settore VII del Comune di Ragusa

TRA

L'Amministrazione rappresentata dal Dirigente del Settore VII **arch. Ennio Torrieri**, nato a Scafa (PE) il 10/02/1950 C.F. TRR NNT 50B10 I 482G, domiciliato per la carica presso il Comune di Ragusa per le funzioni, che d'ora in poi sarà indicato semplicemente "**L'Amministrazione**", il quale interviene al presente atto in esecuzione della Determina Sindacale n. _____ del

E

Dott. Geol. _____ nato a Ragusa il _____ iscritto all'Ordine Regionale dei Geologi di Sicilia al n. _____ con studio professionale a Ragusa in via _____, c.f.: _____ libero professionista; si conviene e stipula quanto segue:

Art. 1 - OGGETTO DELL'INCARICO

L'Amministrazione affida al summenzionato professionista l'incarico della compilazione della relazione geologico-tecnica relativa agli scavi e ai muri di sostegno da realizzare nell'ambito del progetto per un'importo desunto, a percentuale facendo riferimento alla tariffa per le prestazioni professionali dei

geologi approvata con D.M. 18/11/71 e succ.ve modifiche ed aggiornamenti e desunto dalla tab. III. A tale scopo ed ai sensi dell'art. 21 della vigente tariffa professionale si attribuiscono all'opera oggetto del presente disciplinare la **classe II categoria b** della tabella allegata al decreto ministeriale 18/11/71.

Art. 2 - CONTENUTI DELL'INCARICO

Il professionista svolgerà l'incarico secondo le esigenze e le direttive dell'Amministrazione ed in ottemperanza al D.M. 11/03/88 e al D.M. 14/01/2008.

Il Geologo nell'espletamento dell'incarico resta obbligato alla rigorosa osservanza delle norme di cui all'art. 16, commi 3, 4 e 5 della L. 109/94, e successive modifiche ed integrazioni, delle norme del D.P.R. 21 dicembre 1999 n. 554 e del D. Leg.vo n° 163 del 12.04.2006 "Regolamento di attuazione della legge quadro in materia di lavori pubblici 11 febbraio 1994, n. 109, e successive modificazioni" e della normativa in materia di opere pubbliche vigente nell'ambito della Regione Siciliana.

Inoltre nella redazione dello studio devono essere osservate tutte le norme tecniche prescritte da decreti e circolari specificamente in materia di opere oggetto della presente, per progettazione.

Sia nello studio che nella sua compilazione, lo studio dovrà essere sviluppato in tutti i suoi particolari ed allegati, giusta le norme del D.P.R. 21 dicembre 1999 n. 554 e del D. Leg.vo n° 163 del 12.04.2006 "Regolamento di attuazione della legge quadro in materia di lavori pubblici 11 febbraio 1994, n. 109, e successive modificazioni", ed in base alle altre disposizioni che impartirà in proposito l'Amministrazione. Il professionista si obbliga ad introdurre nel progetto tutte quelle opere ritenute necessarie ed indispensabili per la corretta applicazione delle vigenti leggi in materia di sicurezza nei cantieri. Nelle somme a disposizione dell'Amministrazione, tra le competenze

tecniche, devono fra l'altro essere previste, le competenze per lo studio geognostico comprensivo dei saggi.

Art. 3 - MODALITA' E TERMINI DI PRESENTAZIONE - PENALI

Il professionista dovrà presentare nel termine di **giorni 5 (cinque)** dalla data di stipula della presente convenzione lo studio geologico definitivo e, successivamente, entro il termine di **giorni 10 (dieci)** dalla comunicazione dell'ammissione a finanziamento dell'opera, il computo metrico delle indagini geognostiche e geotecniche in numero **3 copie in originale**. Successivamente, il professionista entro 10 gg dal ricevimento degli elaborati grafici delle indagini geognostiche e geotecniche, dovrà presentare a questa Amministrazione, la relazione geologico-tecnica relativa al progetto esecutivo contenente lo studio di dettaglio sulla situazione geologica dell'area e sulle caratteristiche tecniche dei terreni, desunte dalla correlazione delle indagini e delle prove effettuate.

Nel caso di ritardo dovuto al professionista, l'Amministrazione resterà libera da ogni impegno verso il professionista inadempiente, senza che quest'ultimo possa pretendere compensi o indennizzi di sorta per onorari e rimborso spese relativi all'opera eventualmente svolta.

Art. 4 - MODIFICHE ALLA RELAZIONE PRESENTATA

Il professionista si obbliga ad introdurre nel progetto, anche se già elaborato e presentato, tutte le modifiche, correzioni, adeguamenti, sostituzioni o aggiornamenti di tavole ed allegati, che si rendessero necessari, e che ad esso competono, per la definitiva approvazione del progetto stesso da parte degli uffici ed enti competenti, senza che ciò dia diritto a speciali o maggiori compensi. L'inosservanza di tali obblighi comporta la perdita del diritto di ogni compenso sia per onorario che per rimborso spese. Qualora le modifiche, ecc. comportino cambiamenti nella impostazione progettuale (cambiamenti

del suolo edificatorio o della sua originaria conformazione, cambiamenti di tracciato, di manufatti importanti o di altro) determinati da nuove o mutate esigenze autorizzate dall'Amministrazione, intervenute successivamente alla data di presentazione all'Amministrazione del progetto esecutivo, al professionista spettano le competenze nella misura stabilita per le varianti in corso di opera.

Art. 5 - COMPETENZE PROFESSIONALI

A rimborso delle spese vive di viaggio, di vitto, di alloggio per il tempo passato fuori ufficio dal professionista e dal suo personale d'aiuto, per qualsiasi motivo attinente le prestazioni di cui alla presente convenzione, nonché delle altre spese di qualunque natura incontrate, si provvede ai sensi dell'art. 3 del Decreto Ministero della Giustizia del 4 aprile 2001.

Tutte le altre spese necessarie per la compilazione del progetto e per la direzione dei lavori restano a completo carico del professionista, ad eccezione soltanto delle spese occorrenti per studi geologici, studi geotecnici, accertamenti geognostici, apposizione di termini, caposaldi e simili, carte catastali, topografiche, accertamenti su opere esistenti che implicino impiego di attrezzature e mano d'opera, analisi di laboratorio, rilascio di autorizzazioni, concessioni, pareri igienico-sanitari, analisi chimico-fisiche e biologiche, previa presentazione di fatture e purchè gli importi non superino le tariffe ed i prezzi correnti. Oltre al rimborso spese di cui sopra ed alla corresponsione dell'onorario di cui all'art. 1, null'altro spetta al professionista a qualsiasi titolo, per l'incarico di cui all'art. 1 della presente convenzione.

Tutte le altre spese necessarie per l'espletamento dell'incarico sono a carico dello stesso, compreso l'assistenza giornaliera dei lavori, la tenuta dei libretti di misura e dei registri di contabilità

Art. 6 - RECESSO DALL'INCARICO

Il recesso dall'incarico da parte del geologo, nella fase di progettazione, comporta la perdita del diritto a qualsiasi compenso per onorario e rimborso spese, salvo l'eventuale rivalsa dell'Amministrazione per i danni provocati.

Art. 7 - MAGGIORI COMPENSI

Oltre al rimborso spese di cui all'art. 5 ed alla corresponsione dell'onorario di cui all'art. 1, null'altro spetta al Geologo a qualsiasi titolo, per l'incarico di cui all'art. 1 della presente convenzione.

Tutte le altre spese necessarie per l'espletamento dell'incarico sono a carico dello stesso.

Art. 8 - MODALITA' DI PAGAMENTO E COMPETENZE TECNICHE

Al professionista verrà corrisposta la somma di € 2.500,00 onnicomprensiva a titolo di rimborso spese dopo l'approvazione in linea tecnica del progetto definitivo. La restante parte dell'onorario stabilito nella presente convenzione sarà corrisposto al professionista solo ed esclusivamente se il progetto perverrà a finanziamento, secondo il disposto della sentenza della Corte di Cassazione n. 18450/05 del 19/05/2005.

Le somme per onorario e spese dovute per lo studio e la redazione della relazione geologico-tecnica di cui alla presente convenzione, verranno corrisposte al professionista dopo l'avvenuto finanziamento risultano come da allegato

schema di parcella € 16.678,30 oltre IVA e contributi previdenziali *(e le loro relative accise a me libere) fornite*

Art. 9 - ELABORATI FORNITI AL PROFESSIONISTA

L'Amministrazione avrà facoltà di fornire al professionista, disegni, rilievi ed altri elaborati di competenza del professionista, che facilitino il suo compito, per la redazione della relazione.

Art. 10 - PROPRIETA' DEL PROGETTO

Il progetto resterà di proprietà piena ed assoluta dell'Amministrazione la qua-

le potrà, a suo insindacabile giudizio, darvi o meno esecuzione, ovvero introdurvi, nel modo e con i mezzi che riterrà più opportuni, tutte quelle varianti ed aggiunte che, a suo insindacabile giudizio, saranno riconosciute necessarie, senza che dal progettista possano essere sollevate eccezioni di sorta, semprechè non venga, in definitiva, modificato sostanzialmente il progetto nella parte artistica o architettonica, o nei criteri informativi essenziali.

Art. 11 - LIQUIDAZIONE SPETTANZE

La liquidazione dei compensi spettanti al professionista avverrà su presentazione della parcella vistata dal consiglio dell'ordine professionale.

Art. 12 – CONTROVERSIE

Tutte le controversie che possano sorgere relativamente alla liquidazione dei compensi previsti dalla presente convenzione e non definite in via amministrativa saranno, nel termine di 30 giorni da quello in cui fu notificato il provvedimento amministrativo, deferite ad un collegio arbitrale costituito da tre membri, di cui uno scelto dall'Amministrazione tra gli avvocati dello Stato o tra i componenti dell'Ufficio legislativo e legale della Regione con la qualifica di avvocato, uno dal professionista ed il terzo da designarsi d'intesa tra le parti o, in mancanza, dal presidente del tribunale competente.

Art. 13 - SPESE CONTRATTUALI

Sono a carico del Geologo tutte le spese del presente atto e le conseguenziali, nonché le imposte e tasse nascenti dalle vigenti disposizioni. Restano a carico dell'Amministrazione le somme da corrispondere all'ordine professionale per il rilascio dell'eventuale parere sulla parcella, nonché quelle dovute al professionista ai sensi dell'art. 10 della legge 3 gennaio 1981, n. 6, l'I.V.A. professionale e quant'altro dovuto per legge. La presente scrittura verrà soggetta a registrazione solo in caso d'uso.

Art. 14 – DOMICILIO

Ai fini della presente convenzione le parti eleggono domicilio.

a) Arch. Ennio Torrieri Dirigente del Settore VII , presso la Casa Comunale, Corso Italia n. 72 Ragusa

b) Geologo residente in via
a Ragusa C.F.

Art. 15 - NORMA FINALE

La presente convenzione è senz'altro impegnativa per il professionista mentre diventerà tale per l'Amministrazione soltanto dopo la prescritta definitiva approvazione degli Organi competenti.

Art. 16 – AMMONTARE DELL'ONORARIO

Ai fini fiscali si dichiara che l'ammontare presuntivo degli onorari ammonta a € 16.678,30 oltre IVA e contributi previdenziali

IL PROFESSIONISTA

L'AMMINISTRAZIONE

Arch. Ennio Torrieri