
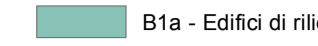
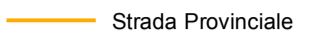
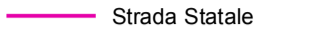

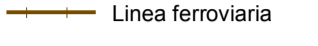






**Legenda**

	Area stabilimento		Viabilità e vie di esodo
	A1 - Edifici strategici		Principali vie di esodo
	A2 - Infrastrutture strategiche		Strada ASI
	B1a - Edifici di rilievo		Strada Comunale
	B1b - Edifici di rilievo		Strada Provinciale
	B2 - Infrastrutture di rilievo		Strada Regionale
			Strada Statale
			Strada Vicinale
			Linea ferroviaria
			Linea ferroviaria in galleria
			Ponti

1a - C.O.C. - Uff. Protezione Civile comunale	In - Impianti a rischio incidente rilevante
1b - Presidio comunale di PC "Marina"	Is - Impianto di sollevamento
1c - Struttura operativa decentrata via A. Moro	It - Impianto trattamento acque
1d - Presidio Territoriale S. Vito	Il - Ponti e vadotti
2 - Prefettura - UTG	Os - Ospedali
3 - Dipartimento Regionale di PC	P - Porto marittimo
AT - Agenzia del Territorio	Pc - Palazzo Comunale
Ar - ARPA	Pm - Polizia Municipale
Ba - Bene architettonico	Po - Poste centrali
C - Carabinieri	Pp - Polizia Provinciale
Ca - Carcere	Pr - Provincia Regionale di Ragusa
Cc - Camera di Commercio	Sa - Stazione autobus
Ce - Centrale di trasformazione elettrica	Sc - Edificio scolastico
Cf - Corpo Forestale dello Stato	Sc - Strutture commerciali
Ch - Edifici di culto	Si - Serbatoio idrico
Cri - Croce Rossa Italiana	So - Soprintendenza ai Beni Culturali e Ambientali
D - Diga Santa Rosalia	Sr - Strutture ricreative
De - Depuratore	Ss - P.T.E. 118
Ec - Biblioteche e musei	Ss - Strutture sportive
El - Elipporto	Tr - Uffici giudiziari
Er - Edificio di raccolta e ricovero della popolazione	Uc - Uffici Comunali
Fa - Guardia di Finanza	Uf - Uffici ed edifici pubblici
Fp - Forze di Polizia	Up - Uffici Provinciali
Gc - Genio Civile	Ur - Uffici Regionali
Gm - Guardia medica	Vf - Corpo Nazionale Vigili del Fuoco



**PREFETTURA  
UFFICIO TERRITORIALE DEL GOVERNO  
DI RAGUSA**



Piano di Emergenza Esterno  
Enimed - Centro Olio Ragusa

Allegato 1  
Planimetria del sito  
con edifici e infrastrutture esposti

Ragusa - Dicembre 2015

Scala 1:10.000