



Panoramica 9



Panoramica 10



Panoramica 11



Panoramica 12




Panoramica 13



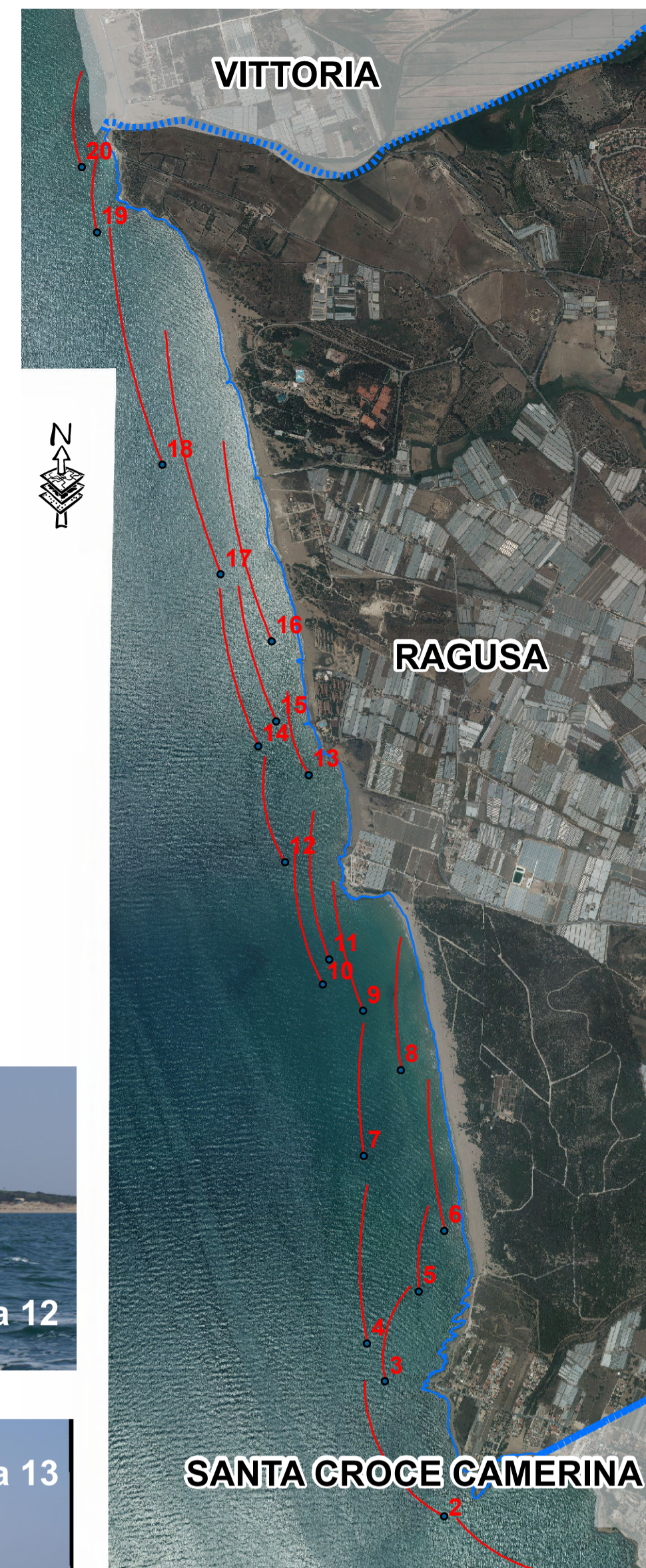
Panoramica 14



Panoramica 15



Panoramica 16



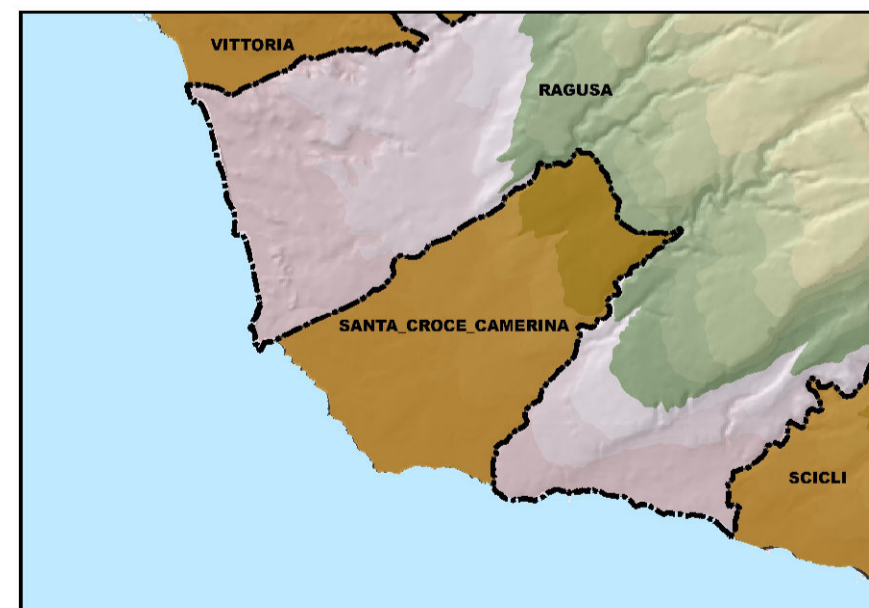
COMUNE DI RAGUSA



**PIANO DI UTILIZZO
DEL DEMANIO MARITTIMO**

Adeguamento alla L.R. n. 3 del 17/03/2016 e D.A. 319/GAB del 05/08/2016

Tavola 8.b2 - Rilievo fotografico
Punta Braccetto panoramiche 9-16



PROGETTISTA
Arch. Aurelio Barone

ELABORAZIONI E RAPPORTO AMBIENTALE
Collaborazione esterna
Arch. Pianif. Costanza DiPasquale

COORDINATORE
Responsabile del procedimento
Dirigente del Settore IV
Arch. Marcello Dimartino

L'ASSESSORE ALL'URBANISTICA
Salvatore Corallo

IL SINDACO
Ing. Federico Piccitto